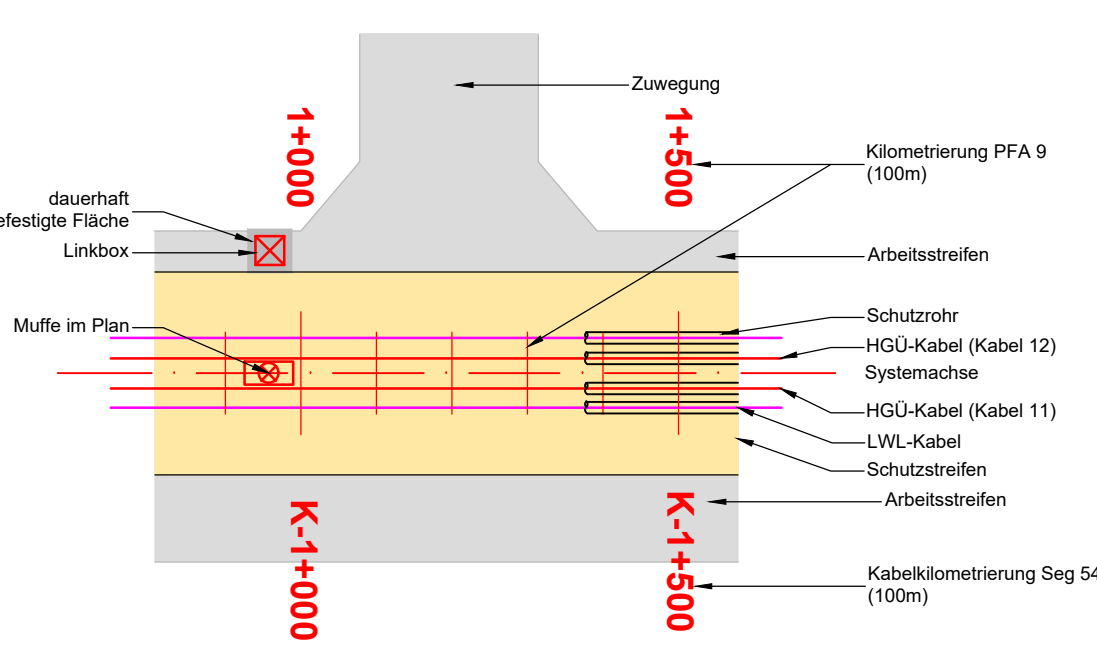
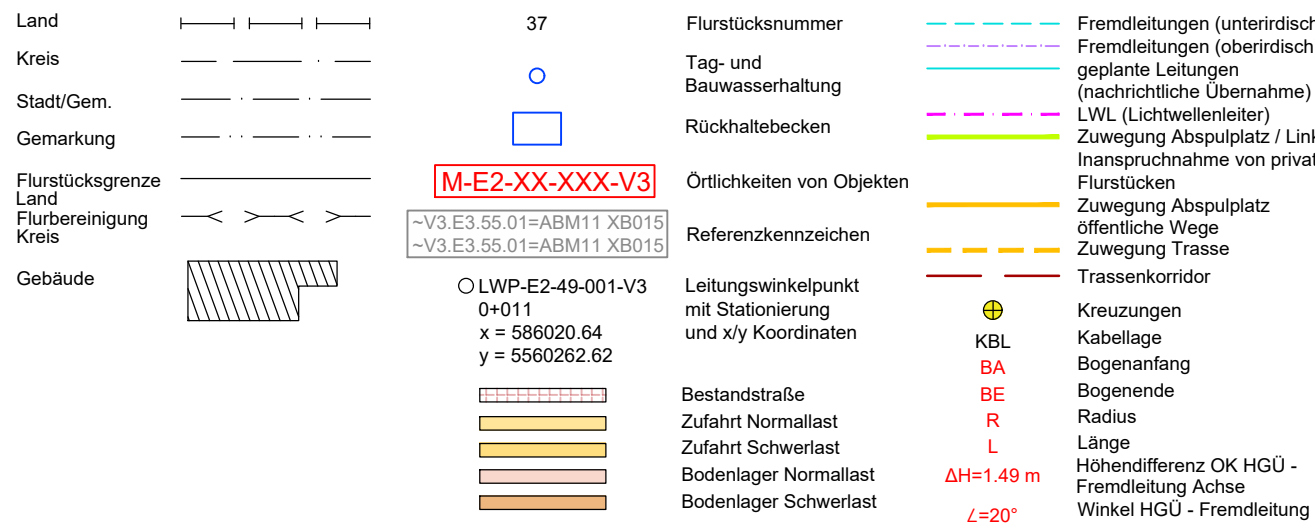


Systemskizze - Normalstrecke



Grenzen:



Übersicht zu den zu bezeichnenden Örtlichkeiten von Objekten:

- A-E3-49-001-V3 Abseplatz
- B-E3-49-001-V3 Baustelleneinrichtung / Baufeld / Arbeitsstufen / Tag- und Bauwasserhaltung / Rückhaltebecken / Einleitungsstelle in den Vorflut
- F-E3-49-001-V3 Zwischenlagerfläche (außerhalb des Arbeitsstufen, z.B. für Schutzrohre oder Bettungsmaterial)
- G-E3-49-001-V3 offene Bauweise (Kabelgraben zwischen zwei benachbarten Muffenstandorten bzw. zwischen Muffenstandort und geschlossener Bauweise bzw. KAS / Konverter-Station)
- H-E3-49-001-V3 geschlossene Bauweise (HDD etc., alle Bohrungen für ein Vorhaben)
- K-E3-49-001-V3 Kabelabschnittstation (Anlagenfläche einschließlich Zaun)
- L-E3-49-001-V3 Linkboxstandort (einschließlich umgebende befestigte Fläche und Anfahrtschut)
- M-E3-49-001-V3 Muffenstandort (Muffengrube)
- Q-E3-49-001-V3 Quertung / Kreuzung
- R-E3-49-001-V3 Bauliche Maßnahmen an den Logistikrouten
- S-E3-49-001-V3 Kabel-Sektion (in der Planfeststellung nicht relevant)
- U-E3-49-001-V3 Ausgleichs- / Kompensationsflächen (Umwelt)
- W-E3-49-001-V3 Standort Lichtwellenleiter-Zwischenstation
- Z-E3-49-001-V3 Zuwegung

Fremdleitungen sind nachrichtlich dargestellt. Es besteht keine Gewähr auf Lage und Vollständigkeit.  
Die Lage, Tiefe und Dimension der Fremdleitungen sind bei Bauausführung durch Einweisung und Handschachtung zu ermitteln.

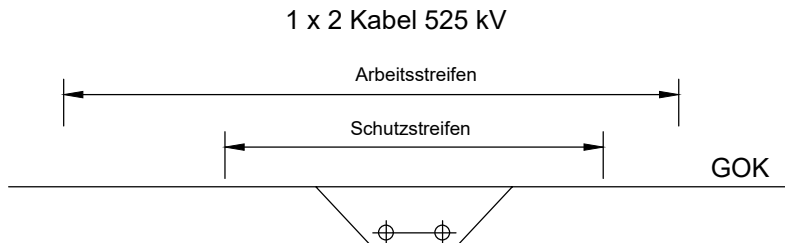
DECKBLATT III:

- Änderung oder Ergänzung von Flächenobjekten (Stichstärke der Umrandung objektabhängig)
- Änderung oder Ergänzung von Linienobjekten (Stichstärke der Umrandung objektabhängig)
- Änderung oder Ergänzung von Texten oder Zahlen
- Änderung oder Ergänzung von anderen Zeichnungsobjekten (Beispiel)

Entfall der Weiterleitung und der Bodenlager im Bereich der Flutmulde und Baugeländes Linienbrücken III



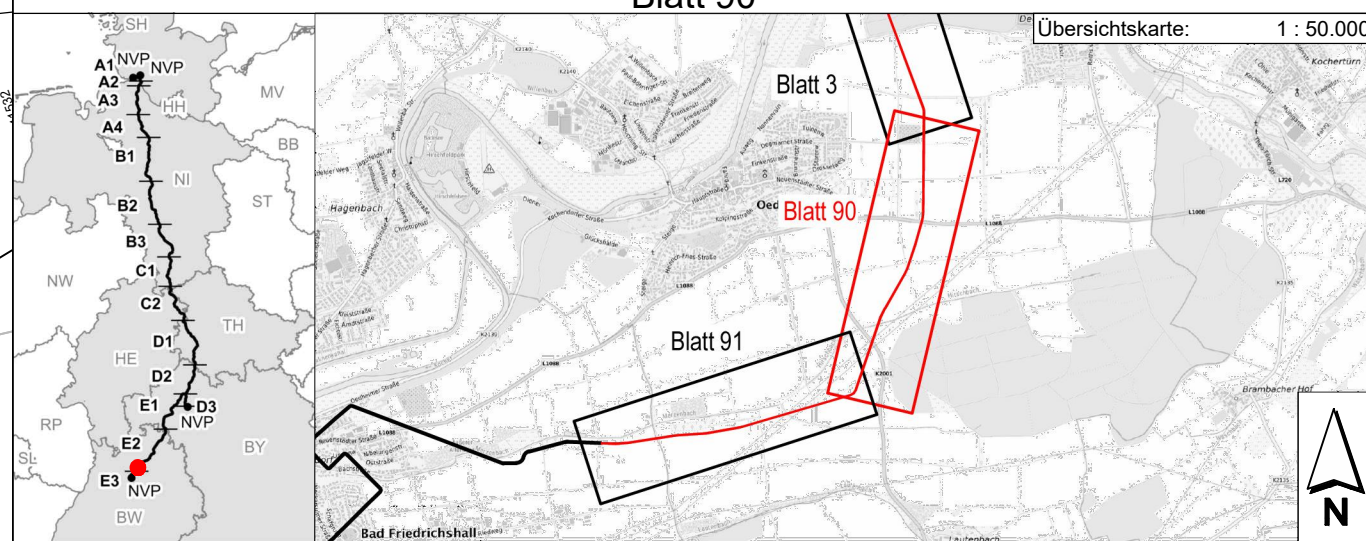
Systemschnitt - Normalstrecke



SuedLink

BBPIG-Vorhaben 3, HGÜ-Verbindung Brunsbüttel - Großgartach

Leitung-Nr. LH-16-10001  
Planfeststellungsabschnitt E2  
Teil C-06  
Lageplan - Kabel 11 (V3)



Revisionsliste			
Rev	Datum	Ursache	Geprüft
01	07.06.2024	DECKBLATT III	Harald Huse
00	28.04.2023	Unterlage nach § 21 NABEG	Felix Jurec

Planfeststellungsbehörde:			
Rev	Datum	Ursache	Geprüft
01	07.06.2024	DECKBLATT III	Harald Huse
00	28.04.2023	Unterlage nach § 21 NABEG	Felix Jurec

Planfeststellungsbehörde:			
Rev	Datum	Ursache	Geprüft
01	07.06.2024	DECKBLATT III	Harald Huse
00	28.04.2023	Unterlage nach § 21 NABEG	Felix Jurec

Planfeststellungsbehörde:			
Rev	Datum	Ursache	Geprüft
01	07.06.2024	DECKBLATT III	Harald Huse
00	28.04.2023	Unterlage nach § 21 NABEG	Felix Jurec

Planfeststellungsbehörde:			
Rev	Datum	Ursache	Geprüft
01	07.06.2024	DECKBLATT III	Harald Huse
00	28.04.2023	Unterlage nach § 21 NABEG	Felix Jurec

DECKBLATT III

Blatt-Nr.: 01 / 01	Maßstab: 1 : 2.000
km: 75+900 - 77+700	Einheit: [m]
Projektsystem: SLPS.TS.RP.PS.GP.E2.PU	Dok.-Kennz.: ~V3.E2.54.75 - CLD010
Projektsystem: SLPS.TS.RP.PS.GP.E2.PU	Dok.-Kennz.: ~V3.E2.54.75 - CLD010